

«СОГЛАСОВАНО»
Отдел образования администрации
Калининского района
Санкт-Петербурга
«__» _____ Н. В. Пичугина

«СОГЛАСОВАНО»
ОГИБДД УМВД России по Калининскому
району
Санкт-Петербурга
«__» _____ В. В. Буханко

«УТВЕРЖДАЮ»
Директор
ГБОУ СОШ № 535 Калининского
района
Санкт-Петербурга
М.А. Никифорова
«__» 06 2021

ПАСПОРТ

дорожной безопасности

Государственного бюджетного общеобразовательного учреждения

средней общеобразовательной школы № 535

Калининского района

Санкт - Петербурга

Общие сведения

Государственное бюджетное общеобразовательное учреждение средняя общеобразовательная школа № 535 Калининского района Санкт-Петербурга

Юридический адрес ОУ: ул. Софьи Ковалевской, д.13 к.6

Фактический адрес ОУ: ул. Софьи Ковалевской, д.13 к.6

Руководитель ОУ Никифорова Марина Александровна 533-16-63
(фамилия, имя, отчество) (телефон)

Заместители

руководителя ОУ:

Милякова Екатерина Владимировна 533-16-63
(фамилия, имя, отчество) (телефон)

Голубева Ольга Михайловна 417-33-96
(фамилия, имя, отчество) (телефон)

Специалист отдела образования,
курирующий вопросы профилактики
детского дорожно-транспортного
травматизма главный специалист

Глебова Светлана Владимировна
(фамилия, имя, отчество)
417-47-49

(телефон)

Закрепленный за ОУ работник

Госавтоинспекции

сотрудник ОГИБДД и ОР ДПС ГИБДД

(фамилия, имя, отчество)

(должность)

(телефон)

Ответственный за организацию
работы по профилактике
детского дорожно-транспортного

травматизма в ОУ педагог-организатор
(должность)

Байрамова Вероника Викторовна
(фамилия, имя, отчество)
533-16-63

(телефон)

Руководитель или ответственный
работник дорожно-эксплуатационной
организации, осуществляющей
содержание уличной
дорожной сети

(фамилия, имя, отчество)

(телефон)

Руководитель или ответственный
работник дорожно-эксплуатационной
организации, осуществляющей
содержание

внутридворовой территории

Романова О.С.
(фамилия, имя, отчество)

417-33-76
(телефон)

Количество учащихся 1069 _____

Наличие кабинета по БДД ___нет_____

(если имеется, указать место

расположения)

Наличие уголков по БДД: стенд в вестибюле школы, стенд на 3 этаже,
информационные плакаты в рекреации 3 этажа и лестнице правого крыла 3 этажа.

Уголки по БДД во всех кабинетах 1-4 классов

(если имеются, указать место расположения)

Наличие автогородка (площадки) по БДД ___нет_____

Наличие автобуса в ОУ ___нет_____

Время занятий в ОУ:

Уроки: с __8.30__ по __15.20__

Внеурочные занятия: с __14.00__ по __19.00__

Телефоны оперативных служб:

МВД 540-02-02, с сотового оператора 112

Дежурная часть 3 отдела полиции 533-03-02

ОГИБДД УМВД по Калининскому району 559-17-02

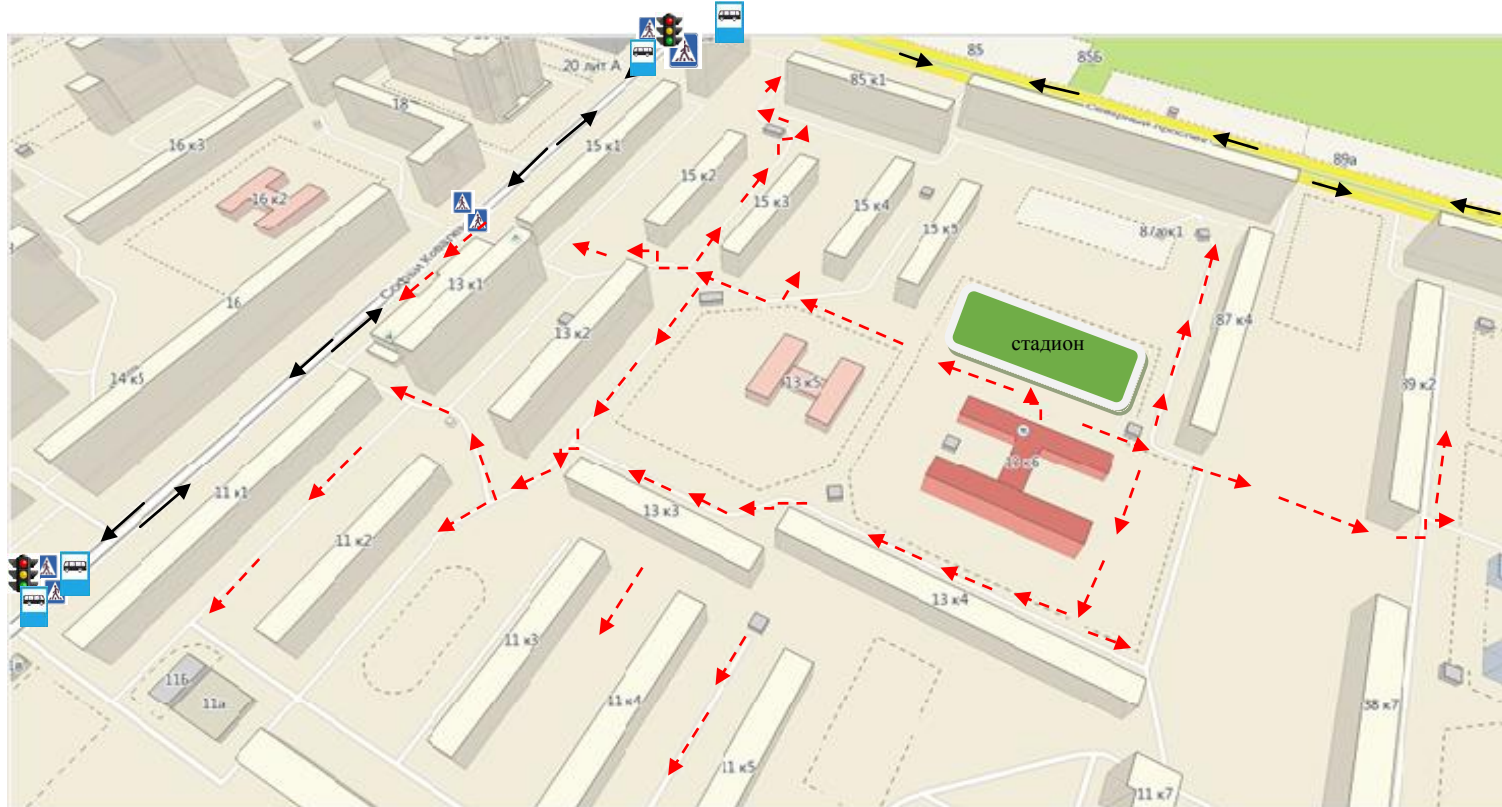
Дежурный от Администрации Калининского района 576-99-01

Содержание

I. Планы-схемы ОУ:

- 1) район расположения ОУ, пути движения транспортных средств и детей (учеников, обучающихся);
- 2) Схема организации дорожного движения в непосредственной близости от образовательного учреждения с размещением соответствующих технических средств, маршруты движения детей и расположение парковочных мест;
- 3) Маршруты движения организованных групп детей от ОУ к наиболее часто посещаемым объектам в ходе учебного процесса (стадион);
- 4) Пути движения транспортных средств к местам разгрузки/погрузки и рекомендуемые пути передвижения детей по территории образовательного учреждения;
- 5) Маршрут движения групп учащихся к месту возможной посадки/высадки на экскурсионные автобусы

Планы-схемы ОУ:
1) План-схема района расположения ОУ,
пути движения транспортных средств и детей (обучающихся)



↔ - движение транспортных средств

▭ - жилая застройка

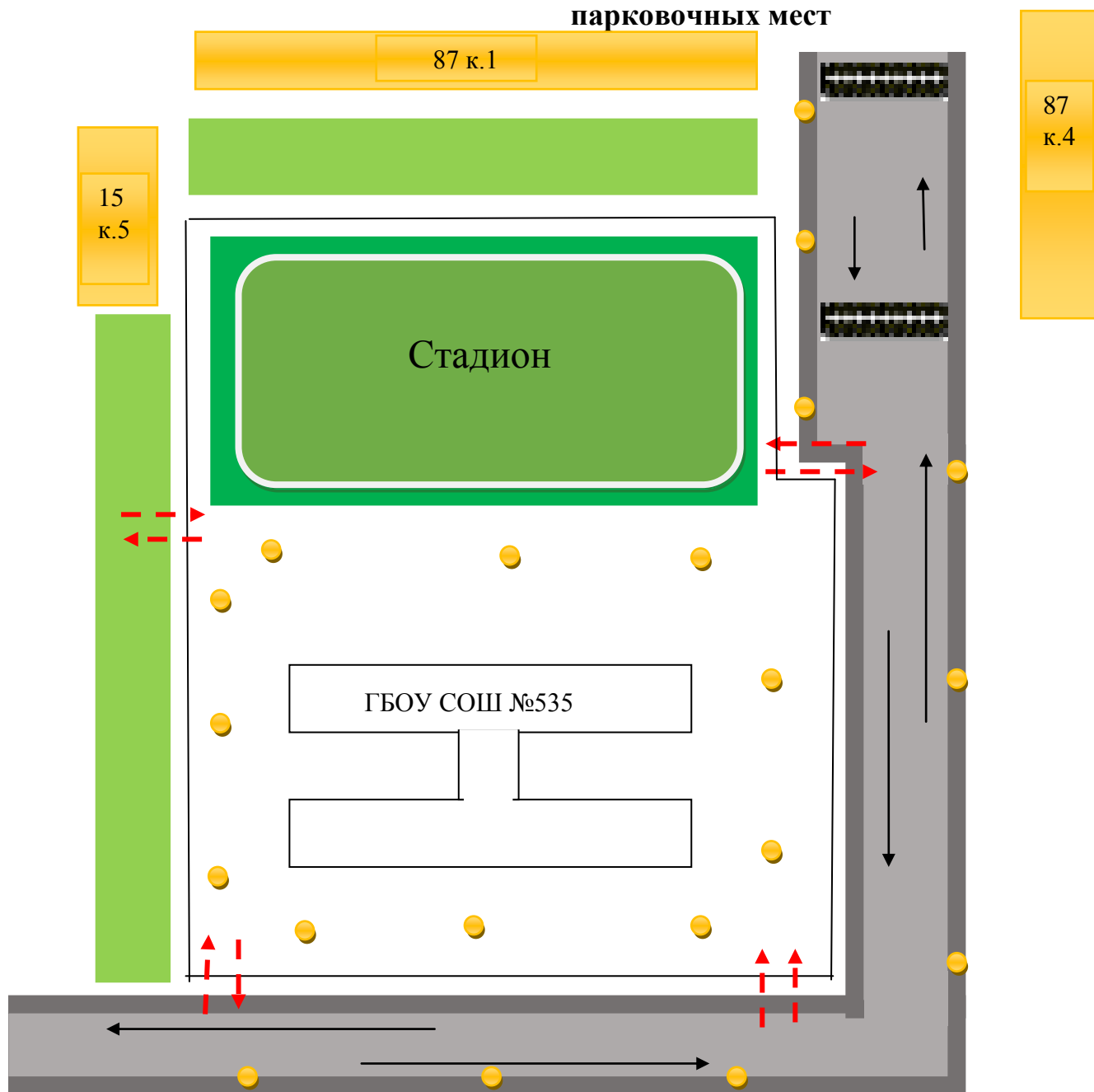
▬ - проезжая часть

▭

— — — - тротуар

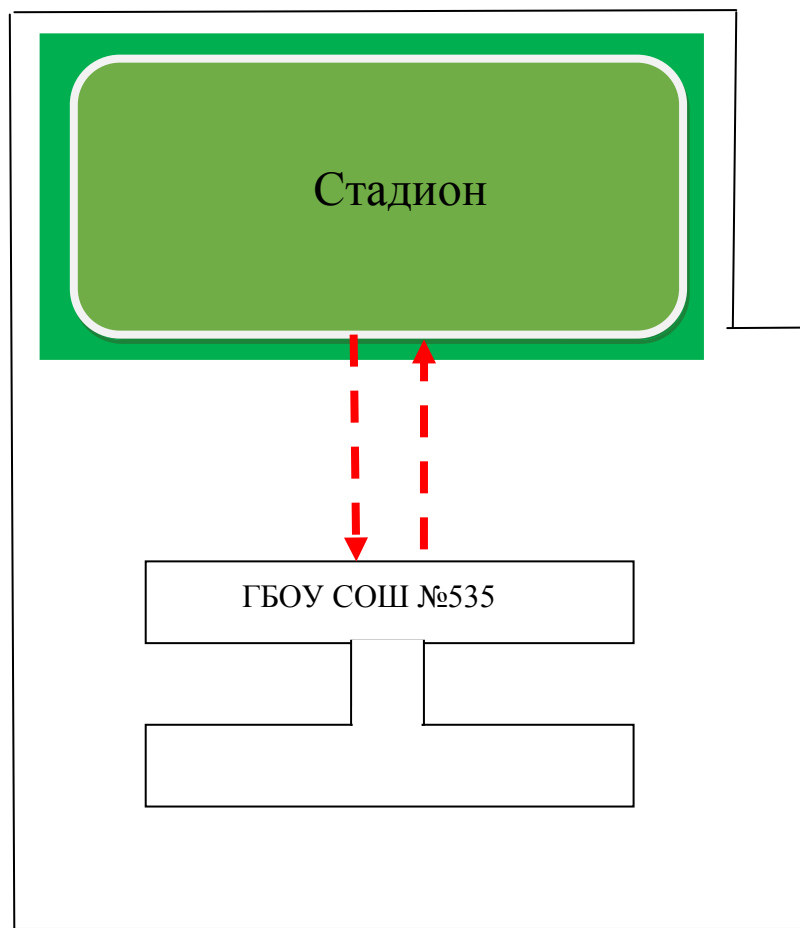
---▶ - движение детей (учеников) в (из) ОУ

2) Схема организации дорожного движения в непосредственной близости от образовательного учреждения с размещением соответствующих технических средств, маршруты движения детей и расположение парковочных мест



- - ограждение ОУ
- ↔ - направление движения транспортных средств
- ▬ - искусственная неровность
- -> - направление движения учащихся
- - искусственное освещение

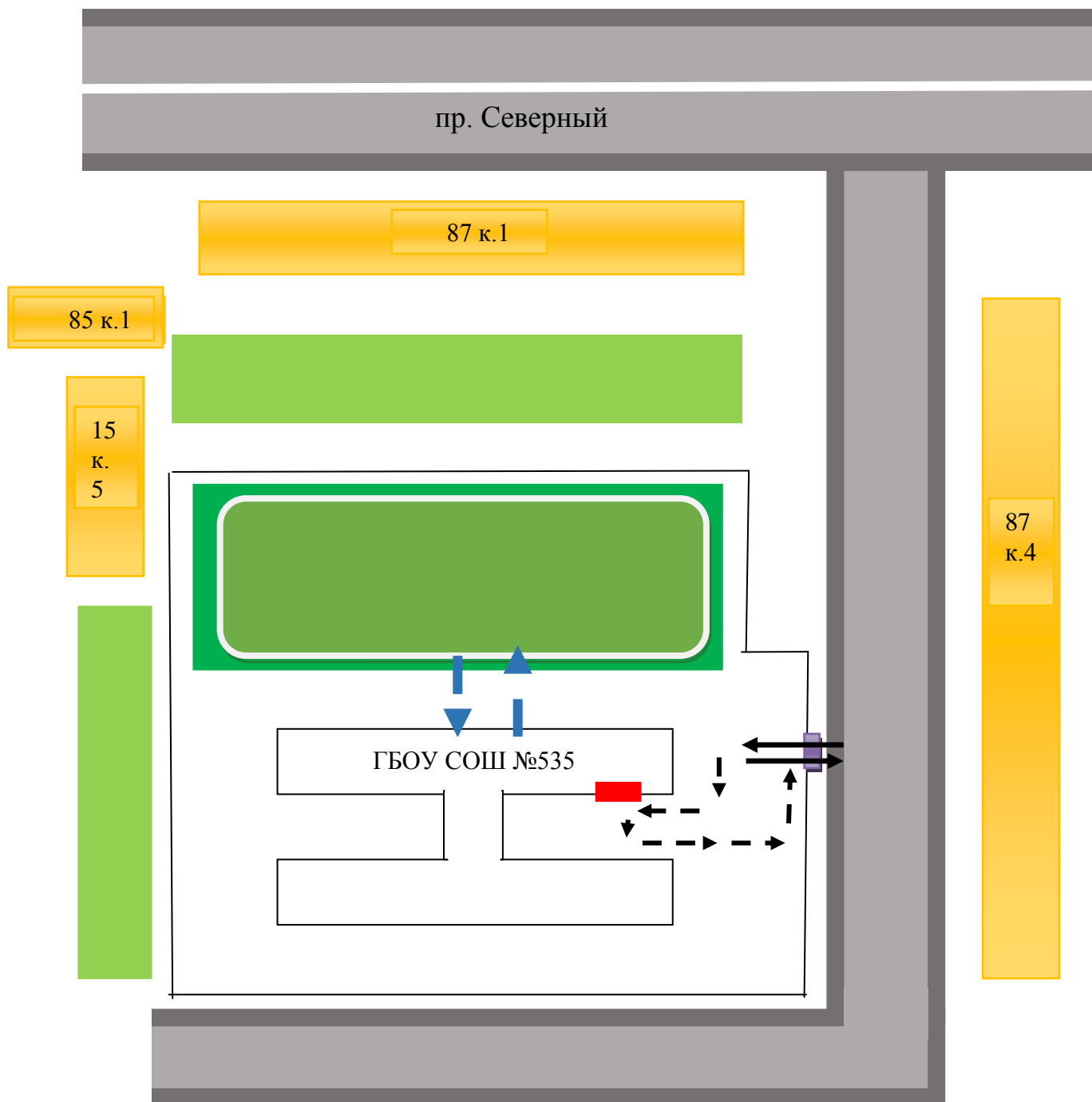
3) Маршруты движения организованных групп детей от ОУ к наиболее часто посещаемым объектам в ходе учебного процесса (стадион)








— - ограждение ОУ

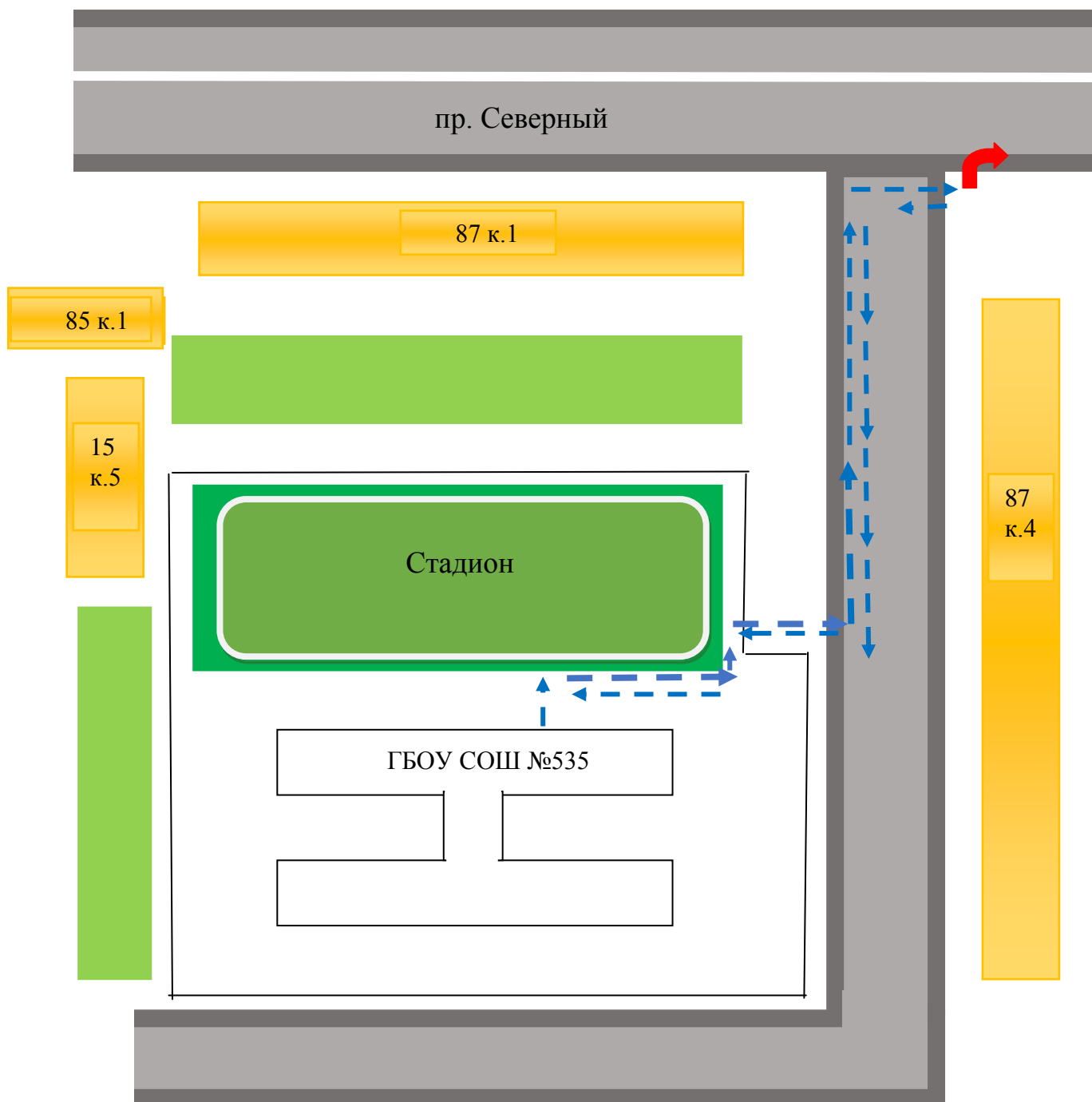
— ➔ - направление движения групп детей к стадиону

4) Пути движения транспортных средств к местам разгрузки/погрузки и рекомендуемые пути передвижения детей по территории образовательного учреждения



-  - место разгрузки/погрузки
-  - движение детей и подростков на территории ОУ
-  - движение грузовых транспортных средств по территории ОУ
-  - въезд/выезд транспортных средств
-  - ворота

5) Маршрут движения групп учащихся к месту возможной посадки/ высадки на экскурсионные автобусы



- место посадки/ высадки учащихся



- движение учащихся к месту посадки/ высадки